











Étape 1a - Aménagement individuel  
CARTe N° 1 - 14  
[Illegible text]





du 10 au 16 OCTOBRE 2016  
Participez sur [www.semainedessentiers.be](http://www.semainedessentiers.be)

 **Sentiers.be**  
Trage wegen vzw



Editeur responsable : Sentiers.be / Christophe Denaux - Rue Namur 96, 5000 Namur



Photos : Dubrulle Régine

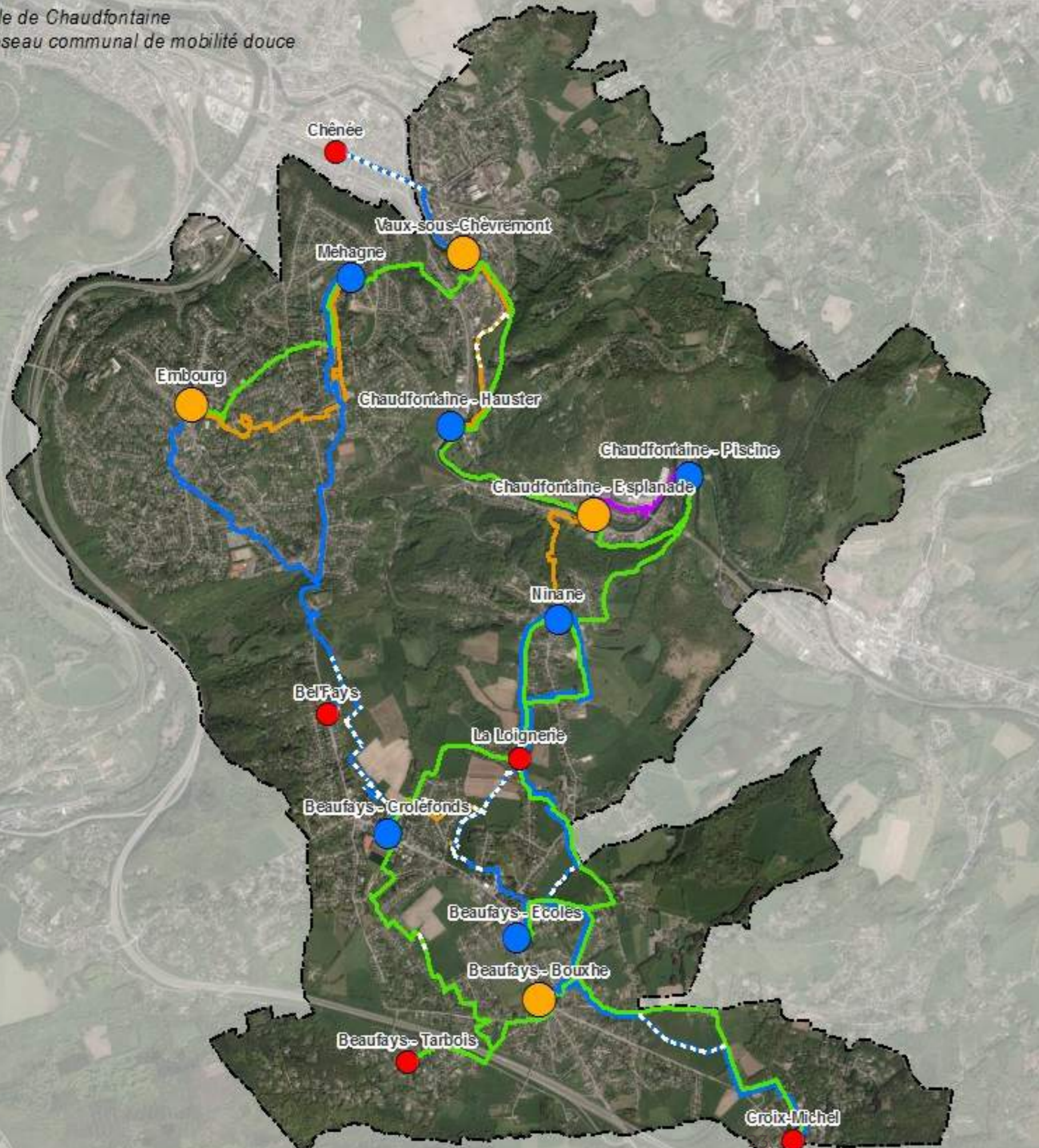






## Un réseau communal





--- Limite communale

### Hierarchie des pôles


- Principal
- Secondaire
- Résidentiel

### Phasage de mise en oeuvre des itinéraires

- Lot 1
- Lot 2
- Lot 3
- Pour mémoire

### Portion d'itinéraire à créer entièrement

- Lot 1
- Lot 2
- Pour mémoire



Fond de plan : ortho-photo plan : région wallonne





 Réseau de mobilité douce inter-villages  
**HOUX**  
Centre  
   
Sentiers.be 

2,7 km   
Yvoir (gare)

 3,1 km  
Evrehailles













18

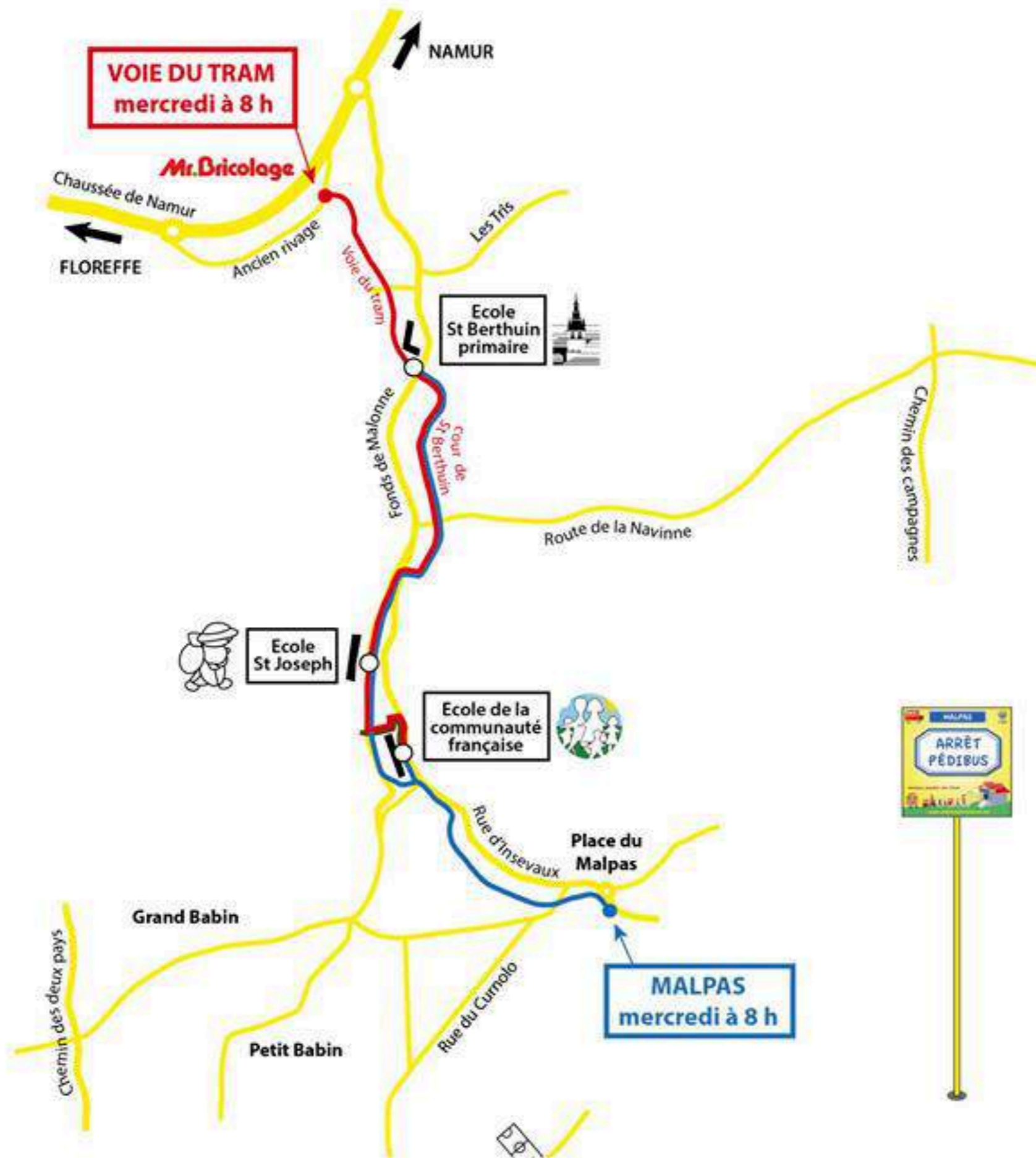






## Un maillage à l'échelle du quartier













Av. de Mérode

100

Av. de la Meuse

Av. Boréale

Av. des Minéraux

Résidence Onyx

Résidence Améthyste

Résidence Turquoise

Av. des Pléiades

**Villagexpo**

Av. Australe

Résidence Orion

Résidence Altair

Av. de la Comète de Halley

Rte de Rixensart

Av. des Fauvettes

Av. des Alouettes

100